

PREFEITURA MUNICIPAL

Manual Regional

Município



UNIVERSO
Editora e Produtos Gráficos e Pedagógicos

UNIVERSO
Editora e Produtos Gráficos e Pedagógicos

Manual Regional

Luciana Dutra

2020



UNIVERSO
Editora e Produtos Gráficos e Pedagógicos

ÍNDICE

A História.....	5
Itaienses Ilustres	6
Napoleão Mendes de Almeida.....	6
Obras.....	7
Anésia Pinheiro Machado	8
Turismo.....	10
Formação Administrativa.....	12
Prefeitura do Município	13
Câmara Municipal	13
A Geografia.....	15
Municípios limítrofes.....	15
Localização.....	15
Território e Ambiente	15
Trabalho e Rendimento.....	16
Educação.....	16
Economia	17
Saúde	17
Demografia.....	17
Dados do Censo - 2010	18
Hidrografia.....	18
Rodovias.....	19
Outros dados	19
Telefones Úteis do Município.....	20
Departamentos Municipais.....	20
Autarquias e Departamentos	20
Instituições de Ensino.....	21
Bandeira.....	22
Brasão	22
Hino do Município	22

A HISTÓRIA

Os fazendeiros estabelecidos junto à foz do rio Taquari tinham dificuldades de abastecimento e comercialização de seus produtos dada a distância da povoação mais próxima, que era Faxina (atual Itapeva). Assim, em 1869, Salvador de Freitas, José Silveira Melo, Manoel Pedroso de Oliveira e Capitão José Floriano, fundaram na encosta da Serrinha, próximo ao rio dos Carrapatos, um povoado com o nome de Santo Antônio da Ponta da Serra, denominação escolhida em homenagem ao Padroeiro e para definir a posição ocupada pelo núcleo.

Os quarenta alqueires do patrimônio foram adquiridos de Bernardino Leite por Salvador de Freitas e José Silveira Melo, Manoel Pedroso e o capitão José Floriano foram os responsáveis pela construção do primeiro edifício de aproximadamente 80 metros quadrados. Nesses quarenta alqueires foram instalados uma capela e as primeiras casas do povoado.

O povoado de Santo Antônio, fundado pelos fazendeiros, cresceu e se organizou ao redor dessa capela, que pode ser considerada como o marco zero da cidade de Itaí. No tempo em que tais prédios foram construídos, a única estrutura ali existente era uma casa de madeira e barro, habitada por Miguel Correa Melo e que se localizava ao extremo norte da hoje Rua Salvador de Freitas.

Logo em 1870 foi elaborada a planta inicial do povoado e demarcados e alinhados o largo e as ruas. Em 1872, a localidade já contava com cerca de cinquenta casas habitáveis, demonstrando um alto índice de desenvolvimento se comparado aos outros povoados existentes na região até aquele momento.

Esse pequeno desenvolvimento inicial favoreceu a transformação do povoado em freguesia na data de 16 de abril de 1874. A partir desse dia, a nova freguesia passou a se chamar "Santo Antônio da Boa Vista", pertencente ao município de Itapetininga. Em 1.º de maio de 1891, a freguesia foi elevada à categoria de vila. Em 19 de dezembro de 1906 a vila foi elevada à categoria de cidade e em 25 de novembro de 1920, por lei estadual nº 1748, recebeu o seu nome atual, Itaí.

A povoação vizinha, Bom Sucesso (atual Paranapanema), que também começava a se formar, foi elevada à categoria de freguesia, passando Santo Antônio da Ponta da Serra a integrar seu território, a partir de março de 1874. Um mês depois, foi criada na povoação de Santo Antônio das Pedras, a freguesia de Santo Antônio da Boa Vista, passando a ser adotado esse último nome para o antigo núcleo. Em 1920, passou a denominar-se Itaí, que em tupi-guarani significa pedra do rio ("ita"= pedra +"y"= rio).

GENTÍLICO: ITAIENSE

ANIVERSÁRIO DA CIDADE: 31 DE AGOSTO

ITAIENSES ILUSTRES

NAPOLEÃO MENDES DE ALMEIDA

(Itaí, 8 de janeiro de 1911 – São Paulo, 24 de abril de 1998) foi um gramático, filólogo e professor brasileiro de português e latim.

Nascido em Itaí, interior de São Paulo, fez seus estudos primários nas Escolas Reunidas de sua terra natal; posteriormente estudou no Liceu Sagrado Coração de Jesus, na capital paulista; e, mais tarde, frequentou o Instituto Salesiano de Pedagogia e Filosofia de Lavrinhas e a Faculdade de Direito do Largo São Francisco.

Em 1938, Almeida fundou seus cursos de português e latim por correspondência. Publicou a coluna Questões Vernáculas em O Estado de S. Paulo de 1936 a 1944 e desde 1990. Sua Gramática Metódica da Língua Portuguesa chegou a mais de meio milhão de exemplares vendidos em pouco mais de quarenta edições e em 2009 a Editora Saraiva, com a colaboração do professor Paulo Hernandes, publicou sua 46ª edição com as modificações introduzidas pelo Acordo Ortográfico de 1990. Seu Dicionário de Questões Vernáculas chegou às dezenas de milhares de cópias. Ambos ainda estão em catálogo e são notáveis pelas minúcias das questões, com exposição de posições contra e a favor.

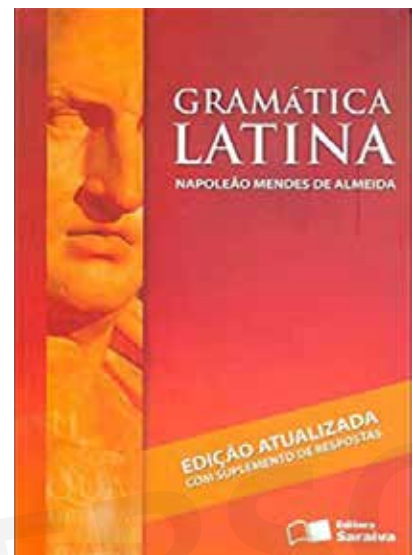

Em entrevista à Revista Veja, em 1993, perguntado se não rejeitava o português falado pelos sertanejos, carregado de regionalismos, respondeu:



“Eu respeito. Não vou interromper uma conversa para dizer ao interlocutor que o certo é dizer nós vamos e não nós vai. A verdade é que em termos de vocabulário há regionalismos muito interessantes. Um dia eu estava em Belém e pedi uma informação na rua, sobre onde ficava tal escola. O sujeito me disse que era fácil, que era só tomar uma sopa, aquela sopa que estava logo ali junto ao muro. Eu me espantei. Não sabia, mas está lá no dicionário – sopa é a jardineira, o ônibus local.”

Purista em matéria de normas gramaticais e ortográficas, Napoleão foi um importante e influente gramático e filólogo da língua portuguesa no século XX.

OBRAS



- Dicionário de Questões Vernáculas
- Curso de Português por Correspondência
- Curso de Latim por Correspondência

ANÉSIA PINHEIRO MACHADO

(Itapetininga, 5 de junho de 1904 – Rio de Janeiro, 10 de maio de 1999), foi uma aviadora brasileira. Foi a segunda mulher a conseguir o brevê de aviadora no Brasil e a primeira a realizar um voo solo em céu nacional. Ficou conhecida mundialmente por seu ativismo nas causas feministas e pelas conquistas aéreas durante toda sua vida.

Em maio de 1940, Mrs. Ulysses Grant McQuenn, presidente da Women's International Association of Aeronautics, em visita ao Brasil, fez elogios ao desempenho de Anésia, depois de assistir a uma exibição acrobática da aviadora brasileira em um avião de treinamento Bücker Jungman, no Rio de Janeiro.

Por Jose Reynaldo da Fonseca - Obra do próprio, CC BY 2.5, <https://commons.wikimedia.org/w/index.php?curid=6977392>



BIOGRAFIA

O primeiro emprego de Anésia foi no jornal Diário de Itapetininga, enquanto fazia faculdade de farmácia. Foi em sua cidade natal que viu um avião pela primeira vez durante as comemorações do “Festeiro do Divino”. Por indicação de um piloto que estava na cidade, Anésia foi para São Paulo em 1921, com apenas dezessete anos, para fazer o curso de pilotagem aeronáutica. Iniciou seus estudos naquele mesmo ano com o instrutor alemão Fritz Roesler e realizou seu primeiro voo solo em 17 de março de 1922, pilotando um biplano Caudron G.3.

Anésia conseguiu seu brevê, de número 77, no dia 9 de abril de 1922, pelo Aeroclub de Brasil, tornando-se a segunda mulher a ter a licença no país. A primeira foi Thereza de Marzo, que teve o mesmo instrutor que Anésia. Elas realizaram o voo solo no mesmo dia, mas Thereza conseguiu o brevê de número 76 no dia 8 de abril.

Anésia afirmava que a vontade de voar existia por ela ser quem era.

O meu desejo de voar talvez seja fruto do meu anseio, sempre cada vez mais intenso, de me elevar, de sair da banalidade do viver comum. E o incontido ímpeto de minha alma, que me impulsiona e me leva a procurar as emoções mais fortes do voo. A vida corriqueira não me satisfaz; ando sempre em busca de alguma coisa nova. E essa faceta de minha personalidade que dirão inconstante, que fez com que eu me dedicasse à aviação [...]




Anésia nos EUA em 1948, já instrutora de voo, dá instruções ao piloto júnior da PanAm, Dean Robinson

Por Smithsonian Institution - <https://www.flickr.com/photos/smithsonian/8492315930/>. No restrictions. <https://commons.wikimedia.org/w/index.php?curid=26148868>

TURISMO

Itaí é um município muito privilegiado pelas belezas naturais, está próximo a três estâncias turísticas e poderá em breve se tornar uma também. Com uma área de mais de 1000 quilômetros quadrados, Itaí possui diversos ribeirões, cachoeiras e até algumas cavernas que podem ser visitados pelos turistas. O município é banhado pela represa de Jurumirim em uma vasta área, o que lhe proporciona a existência de belas praias de água doce de grande extensão. Em tais praias ou em suas proximidades o turista pode encontrar diversos condomínios com casas de veraneio, sendo alguns muito luxuosos. Itaí também conta com fazendas ecológicas, onde o turista pode entrar em contato com animais silvestres existentes na região. Na cidade, o turista pode conhecer o museu da cidade, que traz em seu acervo parte da história do município e da região, bem como achados arqueológicos do município. E ainda no município, há o clube CERIPA, o maior e mais moderno clube de toda a região e a tradicional feira de Santo Antônio, comemorado sempre no mês de Junho, onde conta com vários comerciantes do próprio estado e de outros também.

Praia no município de Itaí na represa



Por José Reynaldo da Fonseca - Obra do próprio, CC BY 2.5, <https://commons.wikimedia.org/w/index.php?curid=1019764>



Por José Reynaldo da Fonseca - Obra do próprio, CC BY 2.5, <https://commons.wikimedia.org/w/index.php?curid=747674>

Represa de
Jurumirim



FORMAÇÃO ADMINISTRATIVA

Freguesia criada com a denominação de Santo Antônio da Boa Vista, por lei provincial no 42, de 16 de abril de 1874, subordinado ao município de Itapetininga. Elevado a categoria de vila com a denominação de Santo Antônio da Boa Vista, por decreto-lei estadual no 163, de 1 de maio de 1891, desmembrado de Faxina.

Sede na vila Santo Antônio da Boa Vista. Constituído do distrito sede. Instalado em 29 de maio de 1891. Elevado à categoria de município, pela lei estadual no 1038, de 19 de dezembro de 1906. Em divisão administrativa referente ao ano de 1911, o município é constituído de 2 distritos: Santo Antônio da Boa Vista e Caputera. Pela lei estadual n.º 1748, de 25 de novembro de 1920, o município de Santo Antonio da Boa Vista passou a denominar-se Itaí. Pela lei estadual no 2308, de 13 de dezembro de 1928, transfere o distrito de Caputera do município de Itaí para o de Faxina.. Em divisão administrativa referente ao ano de 1933, o município de Itaí é constituído do distrito sede.

Pelo decreto-lei estadual no 6530, de 3 de julho de 1934, o município de Bom Sucesso é conduzido a categoria de distrito, sendo seu território anexado do mu-



nicípio de Itaí. Em divisões territoriais datadas de 31-XII-1936 e 31-XII-1937, o município é constituído de 2 distritos: Itaí e Bom Sucesso. No quadro fixado para vigorar no período 1939-1943, o município de Itaí é constituído de 2 distritos: de Itaí e Bom Sucesso. Pelo decreto-lei estadual no 14344, de 30 de novembro de 1944, desmembra do município de Itaí o distrito de Bom Sucesso. Elevado à categoria de município com a denominação de Paranapanema.

No quadro fixado para vigorar no período de 1944-1948, o município de Itaí é constituído do distrito sede. Em divisão territorial datada de 1-VII-1960, o município é constituído do distrito sede. Assim permanecendo em divisão territorial datada de 14-V-2001.

PREFEITURA DO MUNICÍPIO

- Telefone: (14) 3761-9200
Praça da Bandeira, 1038 - Centro - CEP: 18730-029 - Itaí -SP
Atendimento: De Segunda à Sexta das 8:00 às
11:30 horas e das 13:00 às 17 horas

CÂMARA MUNICIPAL

- Telefone: (14)3761-1021 ou (14)3761-2694
Rua Tapy de Almeida, 625 Vila Florentino Dognani. CEP: 18732-054
Atendimento: Segunda a Sexta-feiras das 09:00h às 11:00h e das 13:00h às
17:00h



A GEOGRAFIA

Itaí localiza-se no vale do Paranapanema, sudoeste do estado de São Paulo. Seu relevo tem aspecto montanhoso no centro de Oeste a Leste e de pequena ondulação de Norte a Sul. Sua maior altitude em relação ao nível do mar é de 718 metros, localizada na zona rural próximo ao município de Taquarituba. Seu clima é subtropical, pois o município é cortado pelo Trópico de Capricórnio.

MUNICÍPIOS LIMÍTROFES

Norte: Piraju, Cerqueira César, Arandu e Avaré

Sul: Itapeva e Itaberá

Leste: Paranapanema

Oeste: Tejupá, Taquarituba e Coronel Macedo

Possui uma área de 1.112,267Km², que é equivalente a 0,4481% do estado.

LOCALIZAÇÃO

Itaí está localizada no sudoeste do estado de São Paulo a menos de 70 km da fronteira com o estado do Paraná. A seguir uma tabela das distâncias entre Itaí e alguns municípios da região, municípios importantes próximas, algumas capitais e a distância entre Itaí e o estado do Paraná, o estado mais próximo do município.

TERRITÓRIO E AMBIENTE

Apresenta 84.3% de domicílios com esgotamento sanitário adequado, 85.5% de domicílios urbanos em vias públicas com arborização e 12% de domicílios urbanos em vias públicas com urbanização adequada (presença de bueiro, calçada, pavimentação e meio-fio). Quando comparado com os outros municípios do estado, fica na posição 419 de 645, 443 de 645 e 483 de 645, respectivamente. Já quando comparado a outras cidades do Brasil, sua posição é 750 de 5570, 1942 de 5570 e 2580 de 5570, respectivamente.

TRABALHO E RENDIMENTO

Em 2017, o salário médio mensal era de 2.4 salários mínimos. A proporção de pessoas ocupadas em relação à população total era de 17.3%. Na comparação com os outros municípios do estado, ocupava as posições 220 de 645 e 406 de 645, respectivamente. Já na comparação com cidades do país todo, ficava na posição 684 de 5570 e 1711 de 5570, respectivamente. Considerando domicílios com rendimentos mensais de até meio salário mínimo por pessoa, tinha 38.4% da população nessas condições, o que o colocava na posição 66 de 645 dentre as cidades do estado e na posição 2955 de 5570 dentre as cidades do Brasil.

- Salário médio mensal dos trabalhadores formais (2017): 2,4 salários mínimos;
- Pessoal ocupado (2017): 4.600 pessoas;
- População ocupada (2017): 17,3 %;
- Percentual da população com rendimento nominal mensal per capita de até 1/2 salário mínimo (2010): 38,4 %;

EDUCAÇÃO

- Taxa de escolarização de 6 a 14 anos de idade [2010]: 97,9 %
- IDEB – Anos iniciais do ensino fundamental (Rede pública) [2017]: 6,3
- IDEB – Anos finais do ensino fundamental (Rede pública) [2017]: 4,6
- Matrículas no ensino fundamental [2018]: 3.119 matrículas
- Matrículas no ensino médio [2018]: 750 matrículas
- Docentes no ensino fundamental [2018]: 203 docentes
- Docentes no ensino médio [2018]: 85 docentes
- Número de estabelecimentos de ensino fundamental [2018]: 8 escolas
- Número de estabelecimentos de ensino médio [2018]: 4

ECONOMIA

- PIB per capita [2017]: 22.159,23 R\$
- Percentual das receitas oriundas de fontes externas [2015]: 74,9 %
- Índice de Desenvolvimento Humano Municipal (IDHM) [2010]: 0,713
- Total de receitas realizadas [2017]: 99.937,16 R\$ (×1000)
- Total de despesas empenhadas [2017]: 76.142,02 R\$ (×1000)

SAÚDE

A taxa de mortalidade infantil média na cidade é de 3.03 para 1.000 nascidos vivos. As internações devido a diarreias são de 0.3 para cada 1.000 habitantes. Comparado com todos os municípios do estado, fica nas posições 467 de 645 e 332 de 645, respectivamente. Quando comparado a cidades do Brasil todo, essas posições são de 4132 de 5570 e 3907 de 5570, respectivamente.

- Mortalidade Infantil [2017]: 3,03 óbitos por mil nascidos vivos
- Internações por diarreia [2016]: 0,3 internações por mil habitantes
- Estabelecimentos de Saúde SUS [2009]: 9 estabelecimentos

DEMOGRAFIA

Devido à presença de um presídio exclusivo para criminosos de outros países, a população de Itaí tem a segunda maior concentração de estrangeiros do Brasil, perdendo apenas para a de Chuí, no Rio Grande do Sul: 5,7% dos moradores não são brasileiros, de acordo com o Censo demográfico do Brasil de 2010. A prisão foi construída em 2006 após o Governo do Estado de São Paulo descobrir que a facção criminosa Primeiro Comando da Capital planejava matar detentos estrangeiros para ampliar a repercussão das revoltas organizadas pela gangue na época.

DADOS DO CENSO - 2010

População estimada (2019): 27.125 pessoas

População no último censo (2010): 24.008 pessoas

- Urbana: 19.859
- Rural: 5.156
- Homens: 12.761
- Mulheres: 11.254
- Mortalidade infantil até 1 ano (por mil): 21,62
- Densidade demográfica (2010): 22,17 hab/km²
- Expectativa de vida (anos): 70,41
- Taxa de fecundidade (filhos por mulher): 2,80
- Taxa de alfabetização: 87,51%
- Índice de Desenvolvimento Humano (IDH-M): 0,728
- IDH-M Renda: 0,655
- IDH-M Longevidade: 0,723
- IDH-M Educação: 0,805

HIDROGRAFIA

A cidade de Itaí tem em sua formação hidrográfica o Rio Paranapanema, o Rio Taquari e o Rio dos Carrapatos. Ainda é composto pelo Ribeirão do Caçador e o Ribeirão Lageado, além da Represa de Jurumirim.

RODOVIAS

SP-270 - Rodovia Raposo Tavares

SP-255 - Rodovia Eduardo Saigh

SP-268

OUTROS DADOS

Agências bancárias: 6

Agências da previdência social: 1

Correios: 1

Corpo de Bombeiros: 1

Escolas: 18

Pré-escola: 6

Fundamental: 8

Ensino Médio: 4

Saúde: 8 unidades de atendimento municipal, contando com um hospital.

UNIVERSO
Editora e Produtos Gráficos e Pedagógicos

TELEFONES ÚTEIS DO MUNICÍPIO

DEPARTAMENTOS MUNICIPAIS

Prefeitura Municipal.....	Tel: (14) 3761-9200
Secretaria Municipal de Educação.....	Tel: (14) 3761-3743/ 3761-2444
Secretaria Municipal de Saúde	Tel: (14) 3761-2003
Secretaria Municipal do Bem Estar Social.....	Tel: (14) 3761-3448
Secretaria do Meio Ambiente.....	Tel: (14) 3761-1446
Secretaria Municipal de Negócios Jurídicos.....	Tel: (14) 3761-9200
Secretaria Municipal de Planejamento, Orçamento e Gestão	Tel: (14) 3761-9200

AUTARQUIAS E DEPARTAMENTOS

Diretor de Cultura	Tel: (14) 3761-1089
Diretoria de Esporte Lazer e Recreação	Tel: (14) 3761-3933
Departamento da Agricultura	Tel: (14) 3761-2010
Departamento de Lançadoria	Tel: (14) 3761-9200 / 3761-9205
Departamento Pessoal.....	Tel: (14) 3761-9200 / 3761-9208
Departamento de Contabilidade	Tel: (14) 3761-9200 / 3761-9209
Departamento de Licitação.....	Tel: (14) 3761-1300
CRAS Capitão Cesário.....	Tel: (14) 3761-2116
CRAS Centro.....	Tel: (14) 3761-1419
CREAS.....	Tel: (14) 3761-2845
Centro de Convivência e Fortalecimento de Vínculos "Julio Cesar Michelin"	Tel: (14) 3761-3541

Centro de Convivência e Fortalecimento de Vínculos
 “Projeto Espaço Amigo” Tel: Não definido

Centro de Convivência e Fortalecimento de Vínculos
 “Grupo do Idoso Idade Feliz” Tel: (14) 3761-4387

Projeto Integrar..... Tel: (14) 3761-3765

Serviços de Caçamba e Entulho Tel: (14) 3761-1446

INSTITUIÇÕES DE ENSINO

EMEF Professora Elza Ap Cagliari Rolim Tel: (14) 3761-1564

EMEF Professora Lúcia de Moares Camargo Rocha Tel: (14) 3761-1215

EMEI Angelina Maria de Almeida Tannus..... Tel: (14) 3761-2723

EMEI Maria Araújo Pinheiro Tel: (14) 3761-2069

Pró Infância..... Tel: (14) 3761-3617

CEI Monteiro Lobato Tel: (14) 3761-1715

EMEF Prof Antonio de Freitas Filho..... Tel: Não definido

Escola Creche – Prof Elza Maria de Melo Tel: (14) 3761-1157

Câmara Municipal (14) 3761-1021 / 3761-2694

UNIVERSO
 Editora e Produtos Gráficos e Pedagógicos

BANDEIRA



HINO DO MUNICÍPIO

Uma laje num rio de águas claras
Inspirou o teu nome Itaipá
Traduzindo as lembranças mais caras
Na doçura da língua Tupi
O teu povo possui a riqueza
Da grandeza que a vida nos traz
No trabalho encontra a certeza
Da união, do progresso e da paz.

Ao saudar-te Itaipá terra querida
Minha voz inflamando de orgulho
Pede a Deus numa súplica sentida
Faça belo e gentil teu futuro

Terra boa recebe prazenteira
A semente da Fé e do Amor
E a quem chega de terra estrangeira
Abre os braços em terno calor
Tuas tardes de belo poente
Róseo céu de dourado beiral
Ao lembra-las teu filho ausente
Tem saudade da terra natal

Ao saudar-te Itaipá terra querida
Minha voz inflamando de orgulho
Pede a Deus numa súplica sentida
Faça belo e gentil teu futuro

BRASÃO



Secretaria Municipal da
Educação



www.portaluniverso.com.br